

## INFORME DIARIO DE MONITOREO DE MEDIOS\*

\*Vigilancia basada en eventos de interés epidemiológico mediante el monitoreo de medios abiertos de comunicación locales y nacionales.

### Reporte de eventos:

Amenaza	Tema	Medio	Fecha	Resumen	Liga	Prioridad
Biológico	Covid-19	Diario de Morelos	26 octubre 2020	Si en Morelos no se refuerzan las medidas básicas de prevención contra COVID-19 y repuntan los casos sí podría regresarse al confinamiento, informó el secretario de Salud, Marco Antonio Cantú Cuevas.	<a href="https://www.diariodemorelos.com/noticias/amenaza-morelos-alza-de-casos-covid-19">https://www.diariodemorelos.com/noticias/amenaza-morelos-alza-de-casos-covid-19</a>	Bajo
Biológico	Covid-19	Diario de Morelos	26 octubre 2020	Más de 30 comerciantes y hasta algunos inspectores que laboran en el Centro Comercial Adolfo López Mateos han resultado contagiados por covid-19. Incluso algunos han fallecido, aseguró Marco Aurelio Palma Apodaca, integrante del grupo llamado Movimiento de Comerciantes 17 de mayo..	<a href="https://www.launion.com.mx/morelos/societad/noticias/169716-comerciantes-preocupados-por-ola-de-contagios-en-mercado-alm.html">https://www.launion.com.mx/morelos/societad/noticias/169716-comerciantes-preocupados-por-ola-de-contagios-en-mercado-alm.html</a>	Bajo
Biológico	Covid-19	La Unión	06 octubre 2020	Al concluir la semana del 18 al 25 de octubre, Jojutla fue el municipio de la región sur que más contagios acumuló de covid-19, mientras que se registraron dos defunciones más, en Jojutla y Tlaltizapán, respectivamente.	<a href="https://www.launion.com.mx/morelos/zona-sur/noticias/169726-se-registran-19-nuevos-casos-de-covid-19-en-la-zona-sur-esta-semana.html">https://www.launion.com.mx/morelos/zona-sur/noticias/169726-se-registran-19-nuevos-casos-de-covid-19-en-la-zona-sur-esta-semana.html</a>	Bajo
Biológico	Covid-19	La Unión	06 octubre 2020	Las autoridades de Salud informaron que se mantiene la instalación de filtros sanitarios en la zona del mercado y del tianguis tradicional ante la situación de salud por covid-19, a fin de garantizar el uso de cubrebocas, evitar el ingreso de personas con fiebre, tos, gripe o alguna otra enfermedad y promoviendo la sana distancia.	<a href="https://www.launion.com.mx/morelos/zona-sur/noticias/169724-seguiran-filtros-sanitarios-en-tianguis-de-miacatlan.html">https://www.launion.com.mx/morelos/zona-sur/noticias/169724-seguiran-filtros-sanitarios-en-tianguis-de-miacatlan.html</a>	Bajo



SERVICIOS  
DE SALUD



<http://ssm.gob.mx>



Servicios de Salud Morelos



@MorelosSalud

## INFORME DE RIESGOS METEOROLOGICOS

**Fuente:** Servicio Meteorológico Nacional de México, CONAGUA.

### LLUVIAS PUNTUALES INTENSAS EN CHIAPAS, YUCATÁN Y QUINTANA ROO, ORIGINADOS POR LA CIRCULACIÓN DE "ZETA". ADEMÁS, POSIBLES TOLVANERAS EN EL NORTE DE MÉXICO

Este día, "**Zeta**" se mantendrá frente a las costas de Quintana Roo, se asociará con un **canal de baja presión** extendido sobre el sureste del territorio nacional, originando lluvias puntuales intensas acompañadas de descargas eléctricas en Chiapas, Yucatán y Quintana Roo, lluvias muy fuertes en Campeche, así como viento con rachas de 50 a 60 km/h y oleaje de 2 a 3 metros de altura en las costas de Yucatán y de Quintana Roo; el sistema continuará su desplazamiento hacia el noroeste, con trayectoria hacia el Golfo de México. Por otra parte, el **nuevo frente No. 9** se extenderá sobre el noroeste y norte de México e interactuará con inestabilidad atmosférica superior, generando lluvias e intervalos de chubascos, marcado descenso de temperatura y rachas fuertes de viento con posibles tolvaneras en las regiones mencionadas. También se mantendrá ambiente frío por la mañana con posibles "heladas" sobre entidades del norte y centro de la República Mexicana. Finalmente, existen condiciones para la caída de aguanieve o nieve en zonas serranas del norte de Chihuahua, durante las primeras horas del martes.

**Las lluvias podrían acompañarse de descargas eléctricas, posible caída de granizo y fuertes rachas de viento durante las tormentas.**

#### Pronóstico de Precipitación:

**Sin pronóstico de lluvias para el estado.**

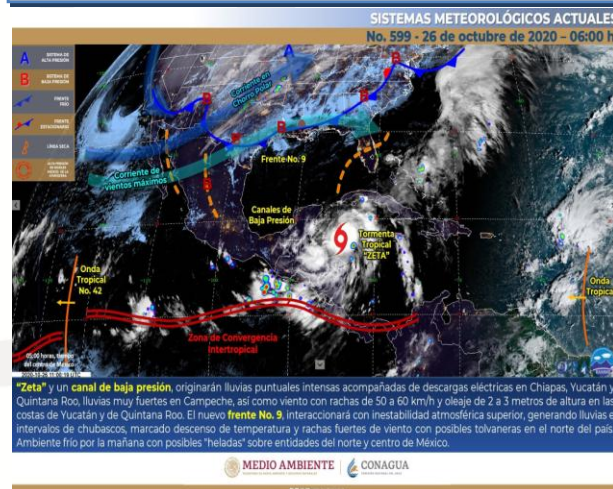
#### Pronóstico de Temperaturas Máximas:

**Temperaturas máximas de 35°C a 40°C:** Coahuila, Nuevo León, Tamaulipas, Sonora (sur), Sinaloa, Nayarit y Michoacán.

#### Pronóstico en región Mesa Central:

**Cielo despejado la mayor parte del día.** Sin lluvia en la región. Ambiente frío por la mañana y caluroso por la tarde. Viento de dirección variable de 15 a 30 km/h.

#### IMAGEN DE SATELITE



SERVICIOS  
DE SALUD



<http://ssm.gob.mx>



Servicios de Salud Morelos



@MorelosSalud

## INFORME DE MONITOREO VOLCÁNICO Y SISMOLÓGICO

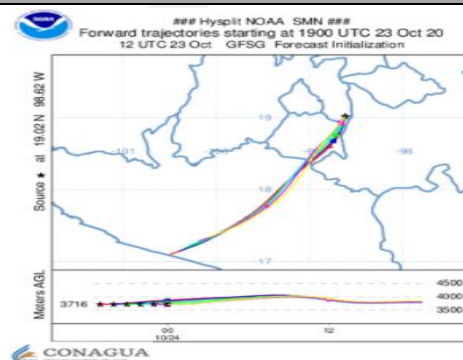
**Fuente:** Servicio Sismológico Nacional, UNAM. / Centro nacional de Prevención de Desastres (CENAPRED)-SEGOB, SENEAM-SCT y NOAA.

En las últimas 24 horas, mediante los sistemas de monitoreo del volcán Popocatepetl se identificaron **392 exhalaciones** acompañadas de vapor de agua, gases volcánicos y ligeras cantidades de ceniza. A lo largo del día las emisiones se dispersaron hacia el sector suroeste, principalmente. También se contabilizaron **61 minutos de tremor de baja amplitud.**

NIVEL DE ALERTA	SEMAFORO	AMARILLO-FASE 2	RECOMENDACIONES PARA LA FASE AMARILLO FASE 2
	<b>Incremento de actividad:</b> <ul style="list-style-type: none"> <li>Pluma de vapor de agua y gas</li> <li>Ligera caída de ceniza en áreas cercanas</li> <li>Caída de fragmentos incandescentes</li> <li>Crecimiento y destrucción de domos de lava</li> <li>Posibilidad de flujos piroclásticos por explosiones</li> <li>Flujos de lodo o escombros de corto alcance</li> </ul>		<ol style="list-style-type: none"> <li>Continuar con el radio de seguridad de 12 km, por lo que la permanencia en esa área no está permitida.</li> <li>Controlar el tránsito entre Santiago Xalitzintla y San Pedro Nexapa, vía Paso de Cortés.</li> <li>A las autoridades de Protección Civil, mantener sus procedimientos preventivos, de acuerdo con sus planes operativos.</li> <li>A la población se le recomienda elevar la atención a los avisos de las autoridades de su localidad y se exhorta a no acercarse al volcán, y mucho menos al cráter.</li> <li>Mantenerse fuera de cañadas ante posibles flujos de lodo, principalmente en temporada de lluvias.</li> </ol>

### PRONOSTICO DE CAIDA DE CENIZA

En caso de una exhalación de ceniza volcánica, **el pronóstico de trayectoria hacia el sur-suroeste** (6, simulando exhalación cada siguiente hora) a su paso por la zona oeste del estado de Puebla; **zona noreste, este, sureste y sur del estado de Morelos**; zona norte del estado de Guerrero, **para las primeras 12 horas de pronóstico** (14:00 a las 02:00 hora local). Posteriormente para las últimas 12 horas de pronóstico, (02:00 a las 14:00 hora local del día siguiente), las trayectorias continúan sobre la zona norte, centro y sur del estado de Guerrero.



SISMOS	ULTIMO SISMO	SISMOS RECIENTES
	<p>Se registró sismo de magnitud de <b>4.1 grados</b> Richter, a las 04:21:17 hrs con localización del epicentro a 21 km al noreste de Puerto Escondido, Oaxaca.</p> <p><b>NO PERCEPTIBLE EN EL ESTADO DE MORELOS.</b></p>	<p>TIEMPO DEL CENTRO DE MÉXICO</p> <p>FECHA: 2020-10-26</p> <p>HORA: 04:21:17</p> <p>MAGNITUD: 4.1</p> <p>EPICENTRO</p> <p>LATITUD: 15.98°</p> <p>LONGITUD: -96.91°</p> <p>LOCALIZACIÓN: 21 KM AL NORESTE DE PUERTO ESCONDIDO, OAXACA</p> <p>PROFUNDIDAD: 12 KM</p>
REPORTE DE DAÑOS A LA POBLACION		
PROTECCIÓN CIVIL	Sin reporte de daños a la población ni a la infraestructura en salud.	







**MORELOS**  
2018 - 2024



Fecha: 26 de octubre del 2020  
Semana Epidemiológica: 44  
Área: Coordinación de Vigilancia Epidemiológica, UIES.

## INFORME DE TEMPERATURAS Y CALIDAD DEL AIRE

Fuente: Comisión Estatal de Agua (CEAGUA)

ICA	CALIDAD DEL AIRE	PROTEJA SU SALUD
0-50	Buena	No se anticipan impactos a la salud cuando la calidad del aire se encuentra en este intervalo.
51-100	Moderada	Las personas extraordinariamente sensitivas deben considerar limitación de los esfuerzos físicos excesivos y prolongados al aire.
101-150	Dañina a la salud de los grupos sensitivos	Los niños adultos activos, y personas con enfermedades respiratorias tales como el asma, deben evitar los esfuerzos físicos excesivos y prolongados al aire.
151-200	Dañina a la salud	Los niños adultos activos, y personas con enfermedades respiratorias tales como el asma, deben evitar los esfuerzos físicos excesivos y prolongados al aire libre; las demás personas, especialmente los niños, deben limitar los esfuerzos excesivos y prolongados al aire libre.
201-300	Muy dañina a la salud	Los niños adultos activos, y personas con enfermedades respiratorias tales como el asma, deben evitar todos los esfuerzos excesivos al aire libre; las demás personas, especialmente los niños, deben limitar los esfuerzos físicos excesivos al aire libre.
300+	Arriesgado	

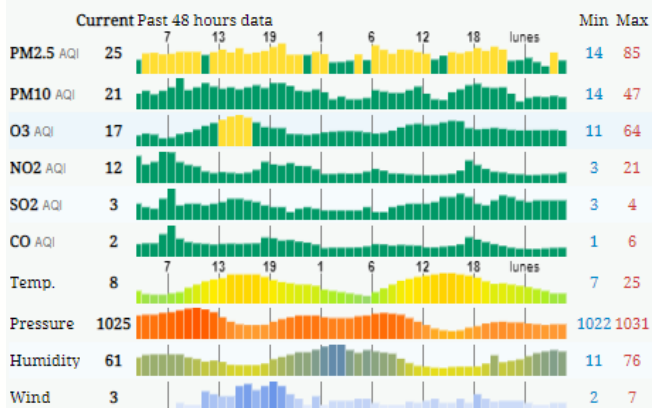
### CALIDAD DEL AIRE CUERNAVACA, MORELOS.

Estación de Monitoreo Cuernavaca Centro, Morelos.

32

Bueno

Actualizado el lunes 5:00  
Temp.: 9°C



### PRONOSTICO DE TEMPERATURAS POR MUNICIPIO

Municipio	Máx	Mín	Municipio	Máx	Mín
Amacuzac	30°	16°	Puente de Ixtla	34°	18°
Axochiapan	33°	20°	Temixco	33°	17°
Ayala	32°	17°	Tepalcingo	32°	19°
Cuautla	28°	16°	Tepoztlán	28°	15°
Cuernavaca	29°	16°	Tlaltizapan	29°	19°
Huitzilac	20°	7°	Tlalquitenango	35°	19°
Jiutepec	30°	16°	Zacatepec	32°	19°
Jojutla	35°	20°	Zacualpan de Amilpas	25°	14°

### TEMPERATURAS MAXIMAS Y MINIMAS, ÚLTIMAS 24 HRS

#### Mínimas

Huitzilac 20°  
7°

Tetela del Volcán 22°  
12°

Totolapan 23°  
14°

Ocuituco 23°  
14°

#### Máximas

35°  
19° Tlaquitenango

35°  
20° Jojutla

33°  
20° Axochiapan

32°  
19° Zacatepec



SERVICIOS  
DE SALUD



<http://ssm.gob.mx>



Servicios de Salud Morelos



@MorelosSalud

Calle Gustavo Gómez Azcárate No. 205, Col. Lomas de la Selva  
C.P. 62270, Cuernavaca, Morelos. Tel.: 318 84 50.

## INFORME DE MONITOREO EPIDEMIOLÓGICO

**Fuente:** Jurisdicciones Sanitarias del estado de Morelos.

### JURISDICCION SANITARIA I:

- SIN EVENTOS EXTRAORDINARIOS.

### JURISDICCION SANITARIA II:

- SIN EVENTOS EXTRAORDINARIOS.

### JURISDICCION SANITARIA III:

- SIN EVENTOS EXTRAORDINARIOS.



SERVICIOS  
DE SALUD



<http://ssm.gob.mx>



Servicios de Salud Morelos



@MorelosSalud